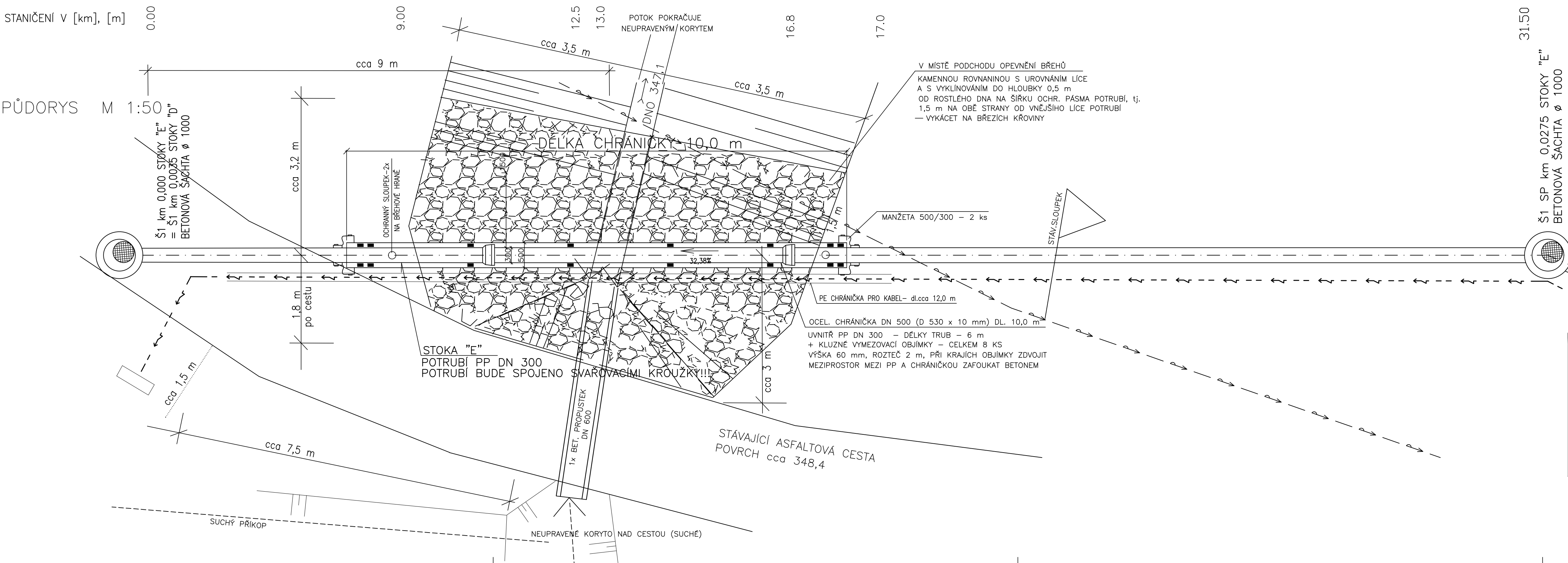
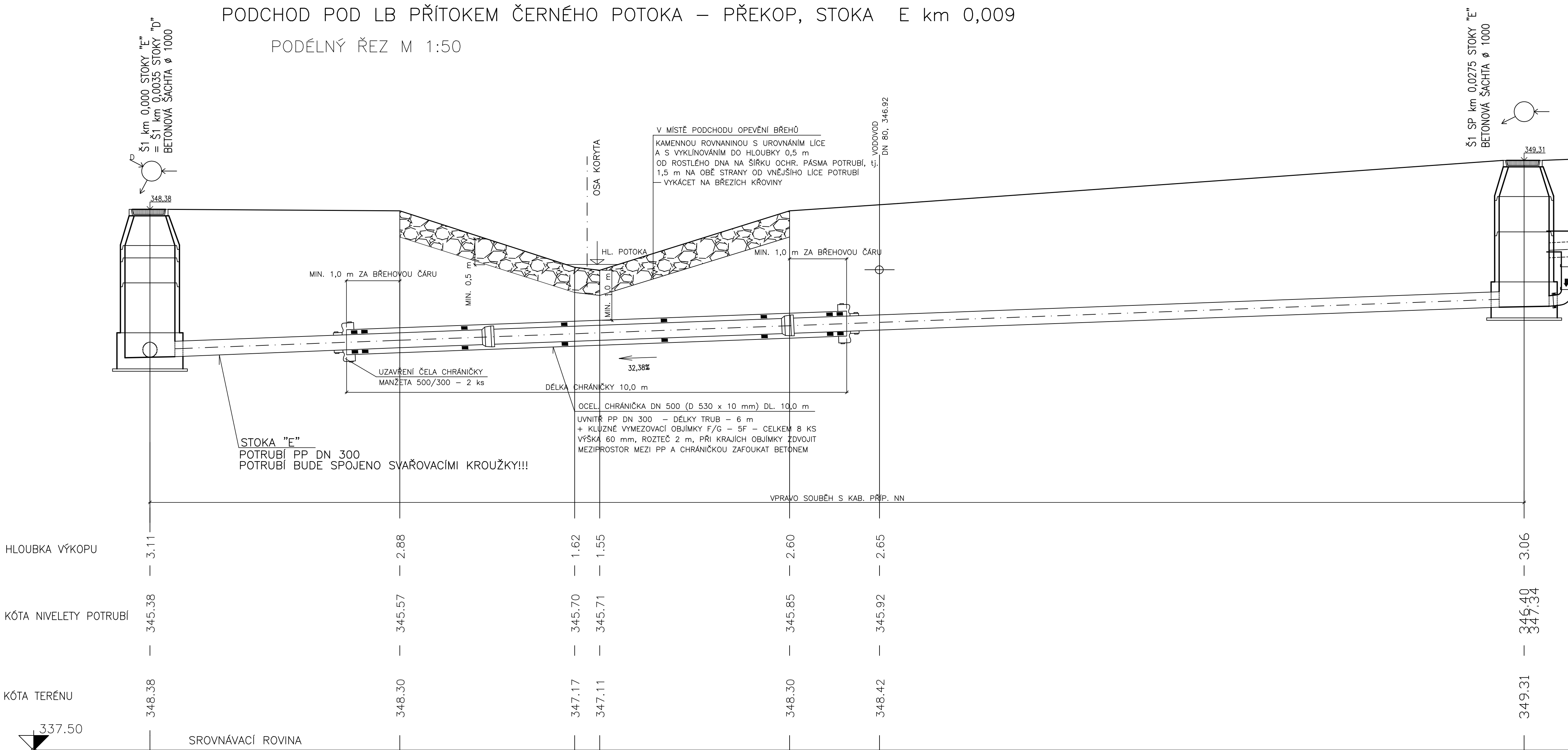
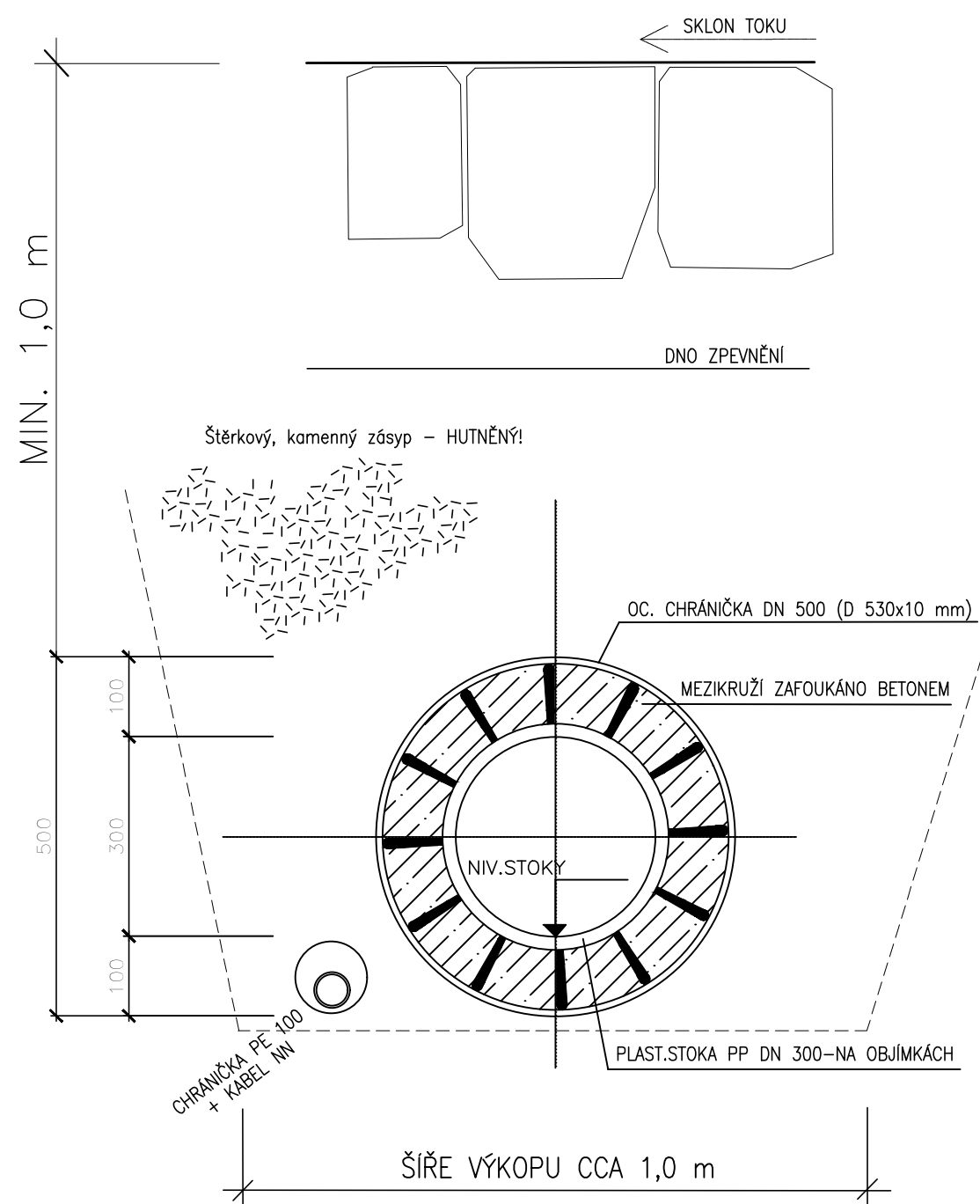


PODCHOD POD LB PŘÍTOKEM ČERNÉHO POTOKA – PŘEKOP, STOKA E km 0,009

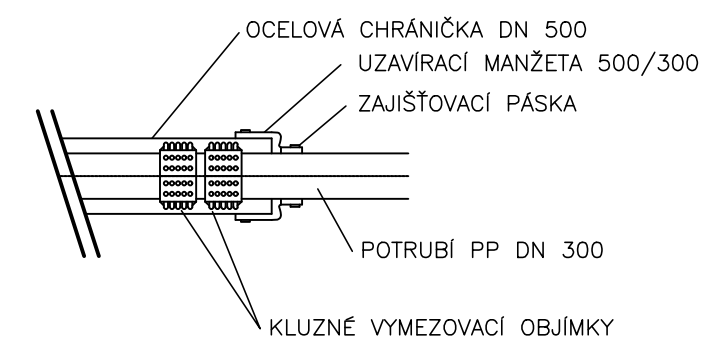
PODÉLNÝ ŘEZ M 1:50



ŘEZ CHRÁNIČKOU VE DNĚ






DETAIL UKONČENÍ CHRÁNIČKY



- POZNÁMKA:
- KŘÍŽENÍ LB PŘÍTOKU ČERNÉHO POTOKA V km 2,2
  - OPEVNĚNÍ V PŮDORASE BUDE cca 3,5 m NA OBE STRANY TOKU
  - KAMENNÁ OPRAVA BUDE KOLMO K TOKU POTOKA
  - CHRÁNIČKA BUDE VYVEDENA ZA BŘEHOVÉ HRANY A VYZNAČENA SLOUPKY
  - NIVELETA OPRAVY NAVAZUJE NA DNO PROPUSTKU POD MÍSTNÍ CESTOU A DNO TOKU POD ZPEVNĚNÍM
  - HMOTNOST KAMENŮ BUDE cca 30-150 kg
  - CELKOVÁ PLOCHA OPRAVY BUDE cca 40 m2, PŘÍPADNÁ VODA BUDE PŘEVEDENA OC.TROUBOU PŘES VÝKOP
  - PROVOZ ČS cca 8 m ZA POTOKEM BUDE AUTOMATICKÝ S PŘENOSEM DAT NA DISPEČINK

D.1 Dokumentace stavebních nebo inženýrských objektů

 <b>KONEKO®</b>		<b>709 00 OSTRAVA - Výstavní 2224/8</b>	
		TEL: (+420) 596 833 836 FAX: (+420) 596 833 689 (+420) 596 664 111 E-MAIL: koneko@koneko.cz	
Investor :		Hlavní inženýr projektu : Ing. S. Gorbunov 	
<b>Obec Hnojník</b>		Zodp. projektant : Ing. S. Gorbunov 	
Akce :		Vypracoval : R. Kohut 	
<b>SPLAŠKOVÁ KANALIZACE A ČOV V OBCI HNOJNÍK</b>		Kontroloval : Ing. S. Gorbunov 	
Objekt :		Název přílohy :	
<b>IO 01 - STOKOVÁ SÍŤ</b>		<b>Podchod pod LB přítokem Černého potoka – překop, stoka E km 0,009</b>	
Zakázkové číslo :	3317/DPS-2019	Číslo přílohy :	D.1.1-b.7
Stupeň :		DPS	
Archivní číslo :	3317/01	Měřítko :	1 : 50
		Datum :	11/2019
TENTO VÝKRES A JEHO PŘÍLOHY JSOU NAŠIM DUŠEVNÍM VLASTNICTVÍM, NESMÍ BÝT BEZ NAŠEHO PŘEDCHOZÍHO PÍSEMNÉHO SOUHLASU KOPÍROVÁNY, ROZMNOŽOVÁNY ANI ZPŘÍSTUPNĚNY JINÝM OSOBÁM NEBO FIRMÁM			